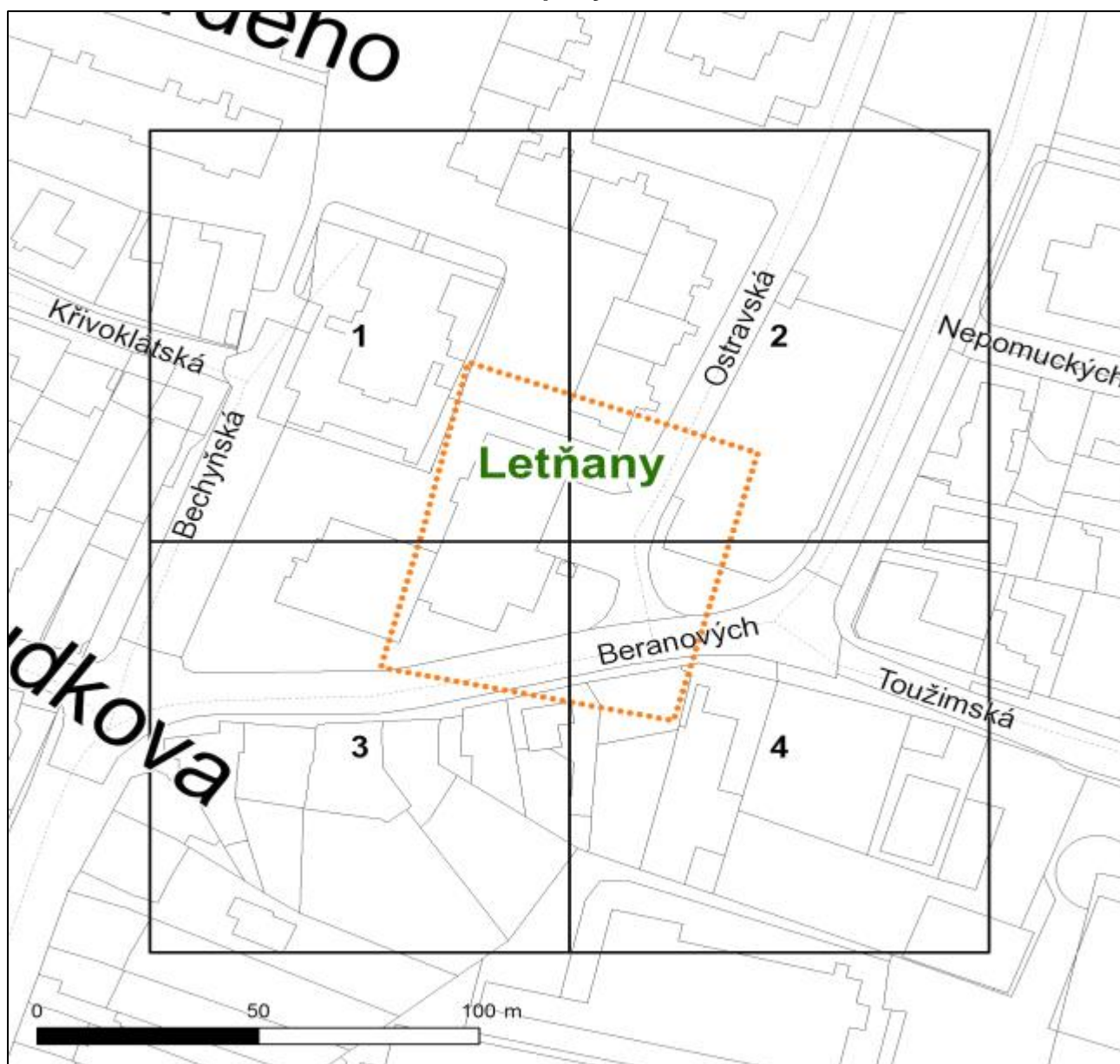


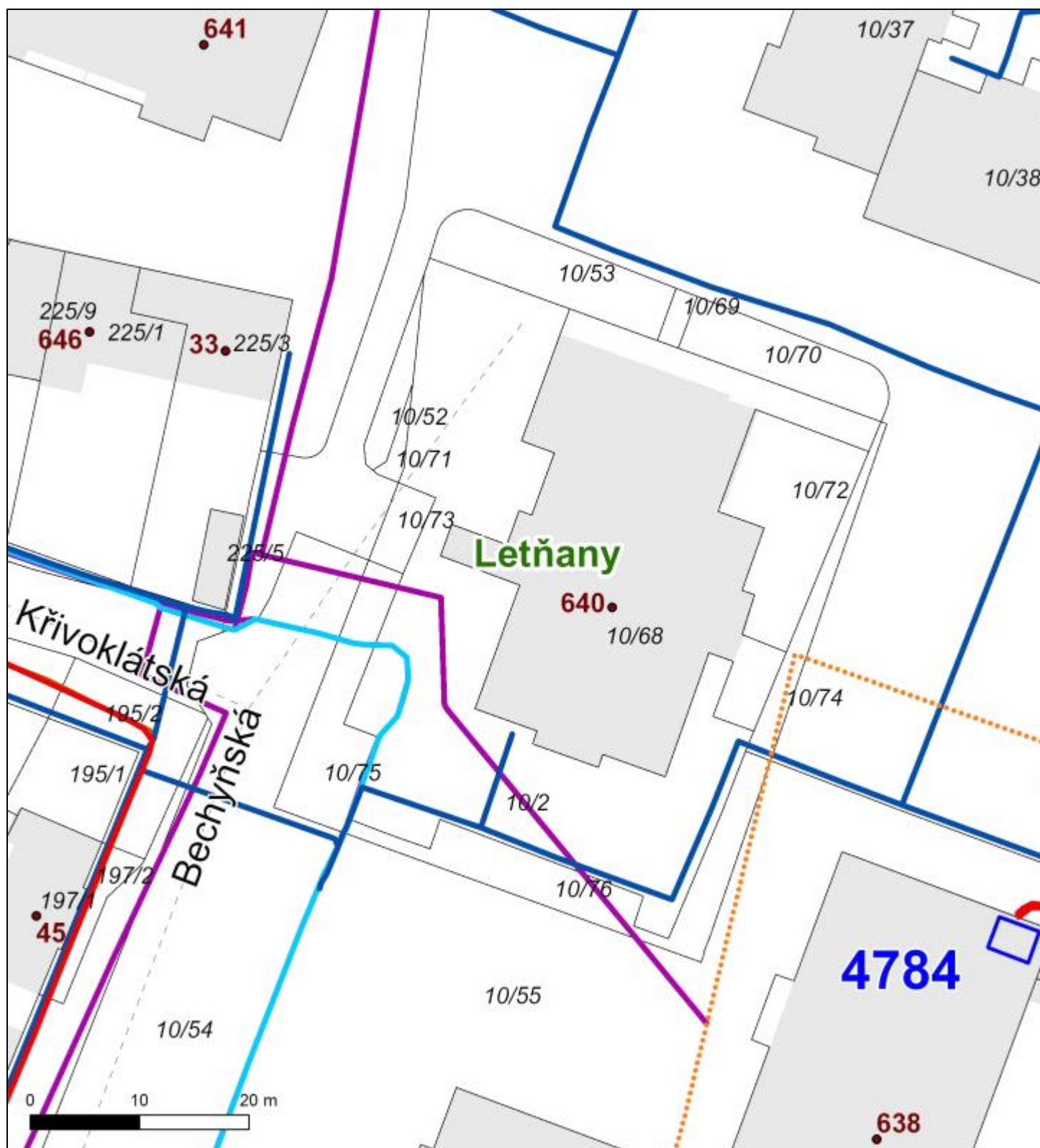
Klad mapových list



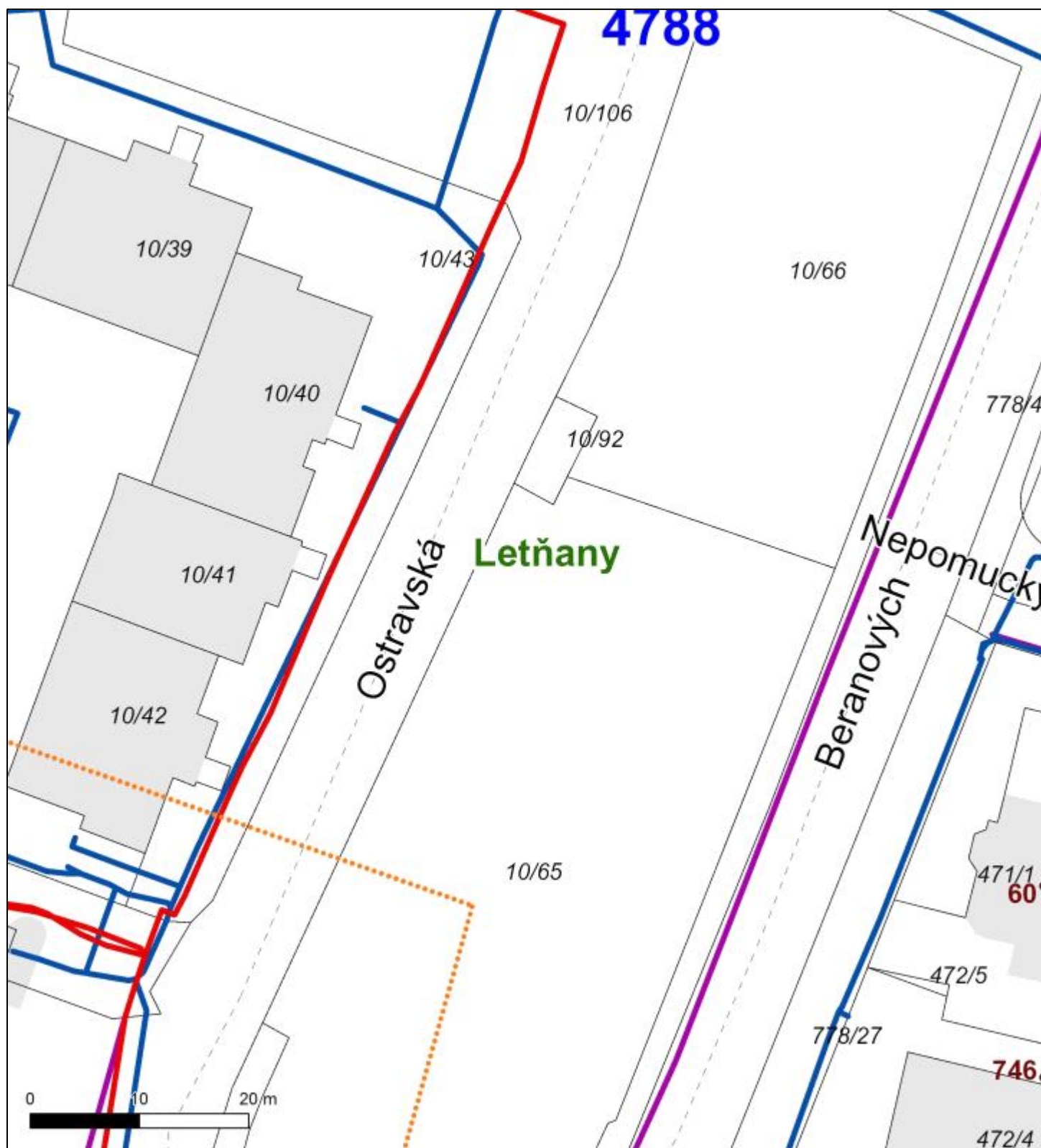
Legenda

Trasa podzemního vedení NN (1 kV)	Trasa cizího podzemního vedení	Šachta, komín, jáma
Trasa nadzemního vedení NN (1 kV)	Trasa cizího nadzemního vedení	Kolektor, tunel, lávka
Trasa podzemního vedení VN (22 kV)	Výřazená trasa podzemního vedení	Hranice katastru
Trasa nadzemního vedení VN (22 kV)	Výřazená trasa nadzemního vedení	Parcela
Trasa podzemního vedení VVN (110 kV)	Trafostanice v provozu	Zájmové území
Trasa nadzemního vedení VVN (110 kV)	Trafostanice v rekonstrukci	Adresní místo
Trasa sítě SDK	Trafostanice vyřazená	Osa ulice
Trasa sítě OPTO	Trafostanice ve výstavbě	Budova

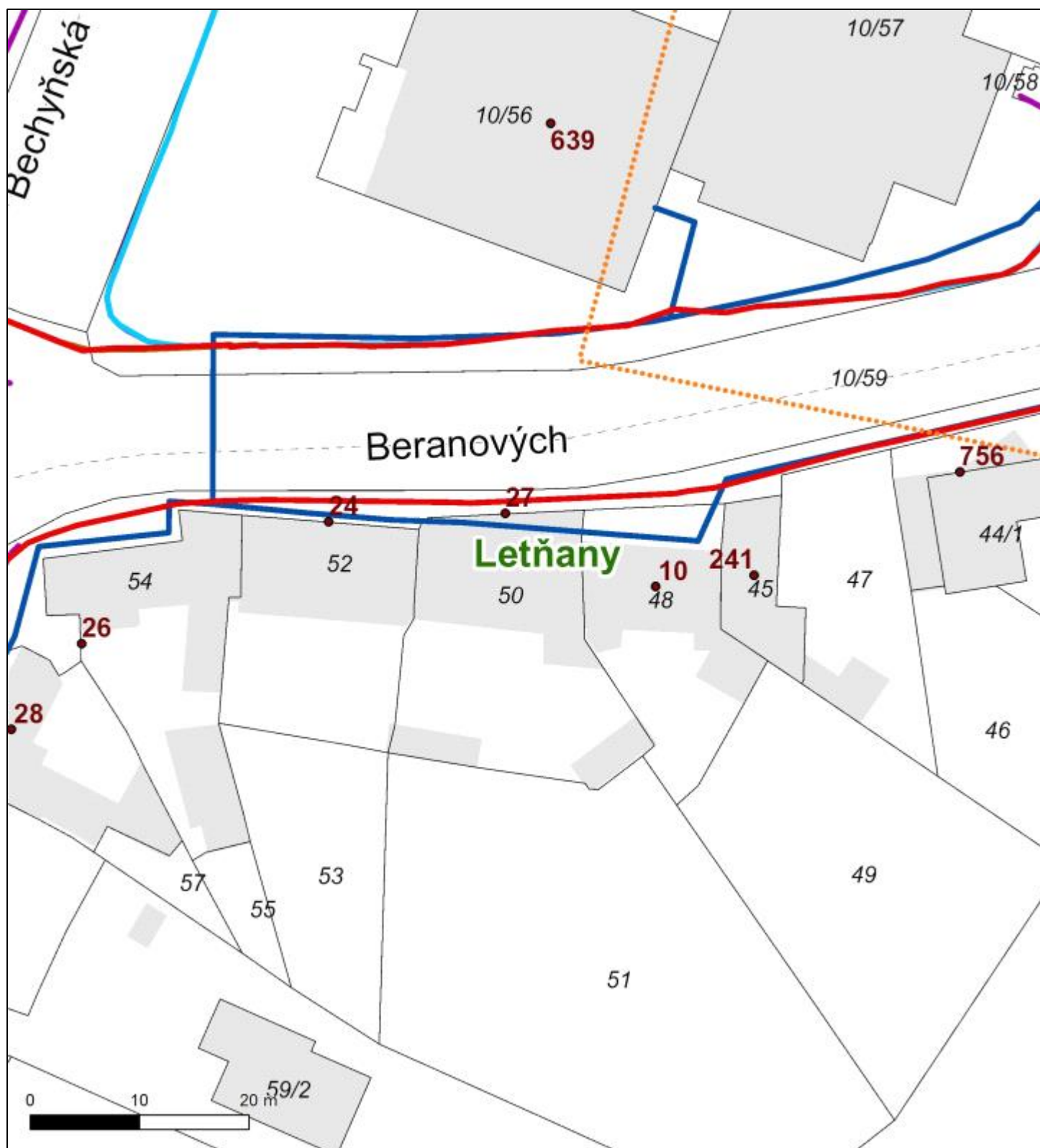
Situace výkres - list 1



Situace výkres - list 2



Situace výkres - list 3



Situční výkres - list 4

